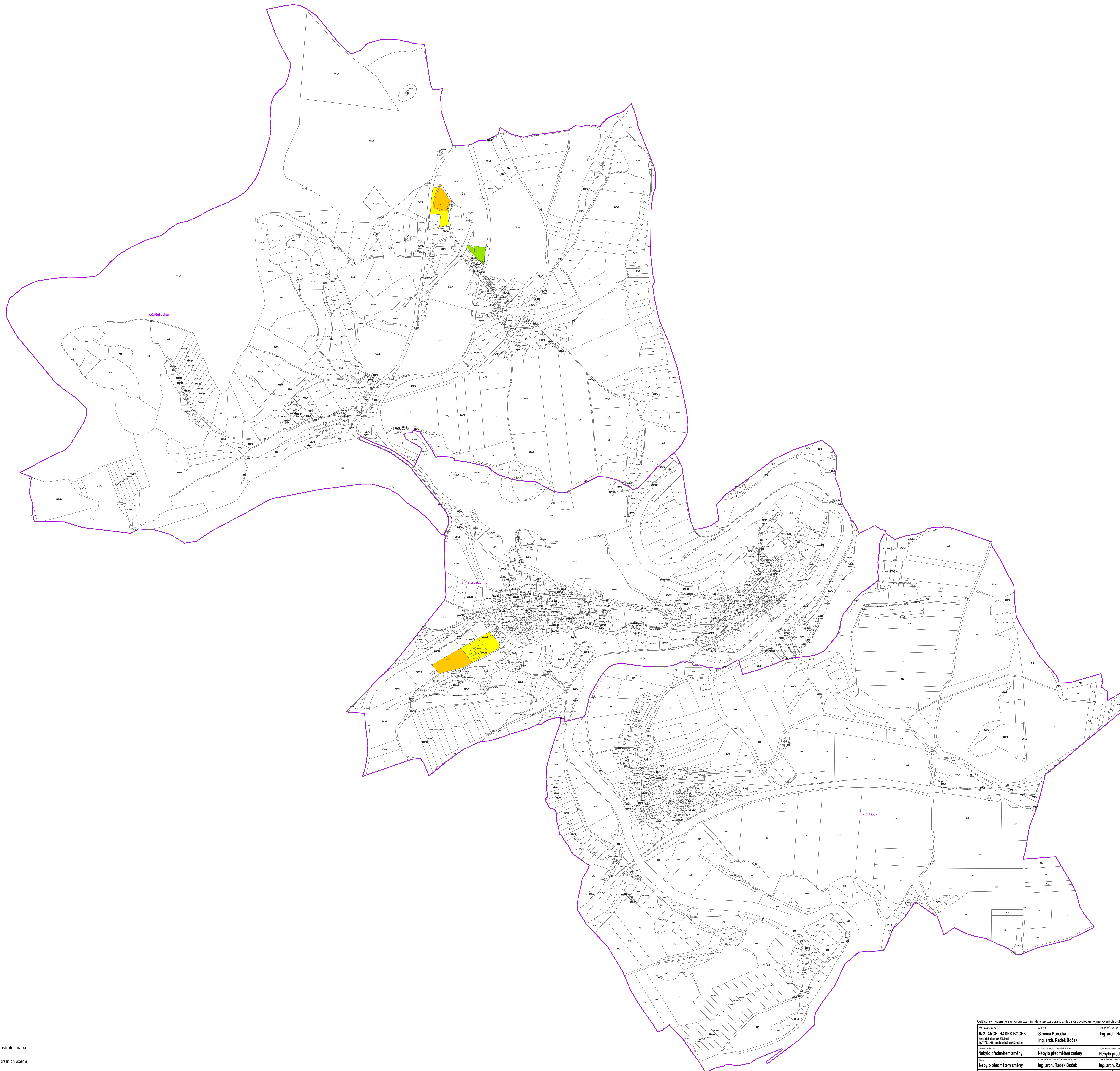

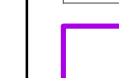







05_VÝKRES POŘADÍ ZMĚN V ÚZEMÍ




Legenda

-  Podkladní katastrální mapa
-  Hranice katastrálních území
- Etapizace**
-  I. Etapa
-  II. Etapa
-  III. Etapa

Článek 84 odst. 1 písm. a) zákona č. 183/2001 Sb., o územní správě a územním plánování, ve znění pozdějších předpisů.

VYPRACOVATEL ING. ARCH. RADEK BOČEK Koruna 38, Konecova ul. 20, P.ú. 001 tel. 77 52 84 84, e-mail: ra@radekbocek.cz	PRŮBĚH Simona Korecká Ing. arch. Radek Boček	ZODPOVĚDNÝ PRŮBĚHČÍ Ing. arch. Radek Boček
PROJEKTOVÁČKA Něbylo předmětem změny Něbylo předmětem změny Něbylo předmětem změny	PROJEKTOVÁČKA Něbylo předmětem změny Něbylo předmětem změny Něbylo předmětem změny	PROJEKTOVÁČKA Něbylo předmětem změny Něbylo předmětem změny Něbylo předmětem změny
POŘIZOVATEL Obecní úřad Zlatá Koruna, určený zastupitel pro pořízení změny Milan Štindl	PROJEKTOVÁČKA Ing. arch. Radek Boček	PROJEKTOVÁČKA Ing. arch. Radek Boček



ZMĚNA Č. 2 ÚZEMNÍHO PLÁNU ZLATÁ KORUNA
05_VÝKRES POŘADÍ ZMĚN V ÚZEMÍ

PROJEKTOVÁČKA 15-2022	PROJEKTOVÁČKA 15-2022
PROJEKTOVÁČKA 15-2022	PROJEKTOVÁČKA 15-2022