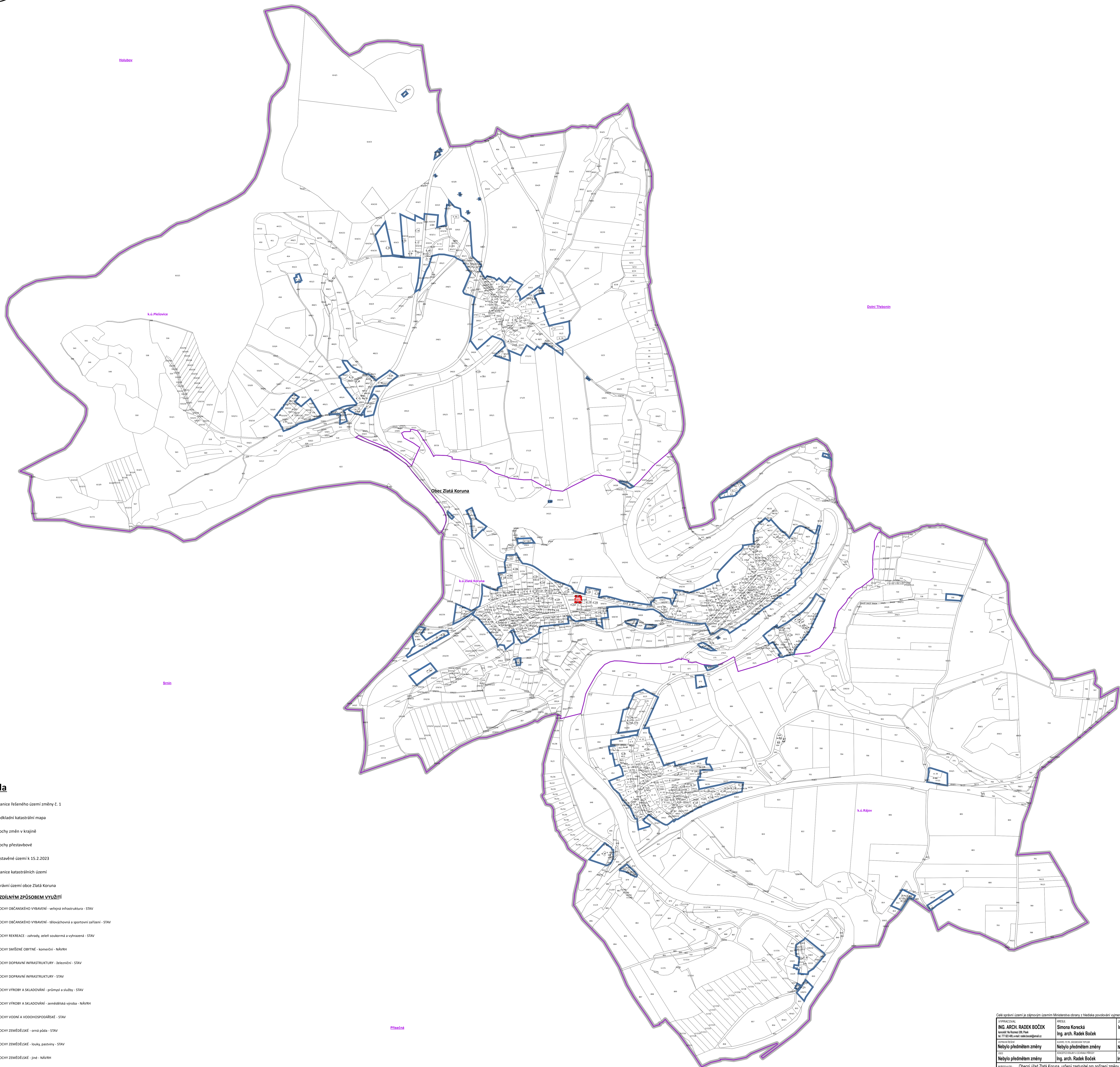



















HLAVNÍ VÝKRES




Legenda

-  Hranice řešeného území změny č. 1
-  Podkladní katastrální mapa
-  Plochy změn v krajině
-  Plochy přestavbové
-  Zastavěné území k 15.2.2023
-  Hranice katastrálních území
-  Správní území obce Zlatá Koruna

PLOCHY S ROZDÍLNÝM ZPŮSOBEM VYUŽITÍ

-  PLOCHY OBČANSKÉHO VYBAVENÍ - veřejná infrastruktura - STAV
-  PLOCHY OBČANSKÉHO VYBAVENÍ - tělocvična a sportovní zařízení - STAV
-  PLOCHY REKREACE - zahrady, zeleň soukromá a vyhrazená - STAV
-  PLOCHY SMÍŠENÉ OBYTNÉ - komerční - NÁVRH
-  PLOCHY DOPRAVNÍ INFRASTRUKTURY - železniční - STAV
-  PLOCHY DOPRAVNÍ INFRASTRUKTURY - STAV
-  PLOCHY VÝROBY A SKLADOVÁNÍ - průmysl a služby - STAV
-  PLOCHY VÝROBY A SKLADOVÁNÍ - zemědělská výroba - NÁVRH
-  PLOCHY VODNÍ A VODOHOSPODÁŘSKÉ - STAV
-  PLOCHY ZEMĚDĚLSKÉ - orná půda - STAV
-  PLOCHY ZEMĚDĚLSKÉ - louky, pastviny - STAV
-  PLOCHY ZEMĚDĚLSKÉ - jiné - NÁVRH
-  PLOCHY LESNÍ - STAV
-  PLOCHY SMÍŠENÉ NEZASTAVĚNÉHO ÚZEMÍ - STAV
-  PLOCHY TĚŽBY NEROSTŮ - STAV

VYPRACOVAL: ING. ARCH. RADEK BOČEK Ing. arch. Radek Boček IČO: 481 881 000 IČ: 771 021 481, e-mail: radek.bocek@seznam.cz		PREZL: Simona Korecká Ing. arch. Radek Boček	ZODPOVĚDNÝ PROJEKTANT Ing. arch. Radek Boček	
NEBYLO PŘEDMĚTEM ZMĚNY	NEBYLO PŘEDMĚTEM ZMĚNY	NEBYLO PŘEDMĚTEM ZMĚNY	NEBYLO PŘEDMĚTEM ZMĚNY	
NEBYLO PŘEDMĚTEM ZMĚNY	NEBYLO PŘEDMĚTEM ZMĚNY	NEBYLO PŘEDMĚTEM ZMĚNY	NEBYLO PŘEDMĚTEM ZMĚNY	NEBYLO PŘEDMĚTEM ZMĚNY